

ÖRNEKÖY-YENİ GİRNE ANA HAT ARASI TRAMVAY HATTINA İLİŞKİN  
1/1000 ÖLÇEKLİ UYGULAMA İMAR PLANI DEĞİŞİKLİĞİ

İZMİR  
BÜYÜKŞEHİR  
BELEDİYESİ

İMAR VE ŞEHİRCİLİK  
DAİRESİ BAŞKANLIĞI

İmar Planı

Şehir Plancısı

Aslı KAÇMAZ KAYA  
Şehir Plancısı

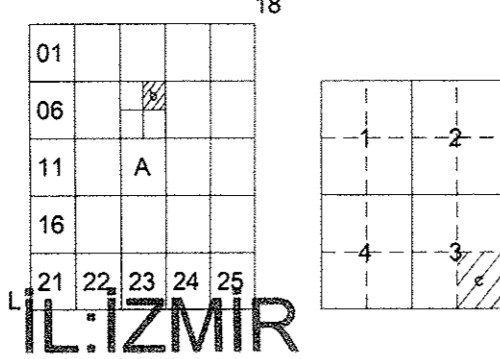
Koray ARIOĞLU  
Şehir Plancısı  
Uygulama İmar Plan Şube Şefi

Sevil MİSİSOĞLU  
Şehir Plancısı  
Uygulama İmar Plan Şube Müdürü V.

İZMİR BÜYÜKŞEHİR BELEDİYESİ  
Dosya No : 35.03.01.02/1687812  
Değişiklik No : 1807  
PİN - UİP : 351027842

İzmir Büyükşehir Belediyesi İmar ve Şehircilik Daire Başkanlığı tarafından hazırlanan Karsiyaka İlçesi 1/1000 ölçekli Uygulama İmar Planı Değişikliği, İzmir Büyükşehir Belediye Meclisinin 14.07.2023 ve 05.71:8 sayılı kararı ile 5216 sayılı Büyükşehir Belediye Kanununun 7/c maddesi gereğince onandı.

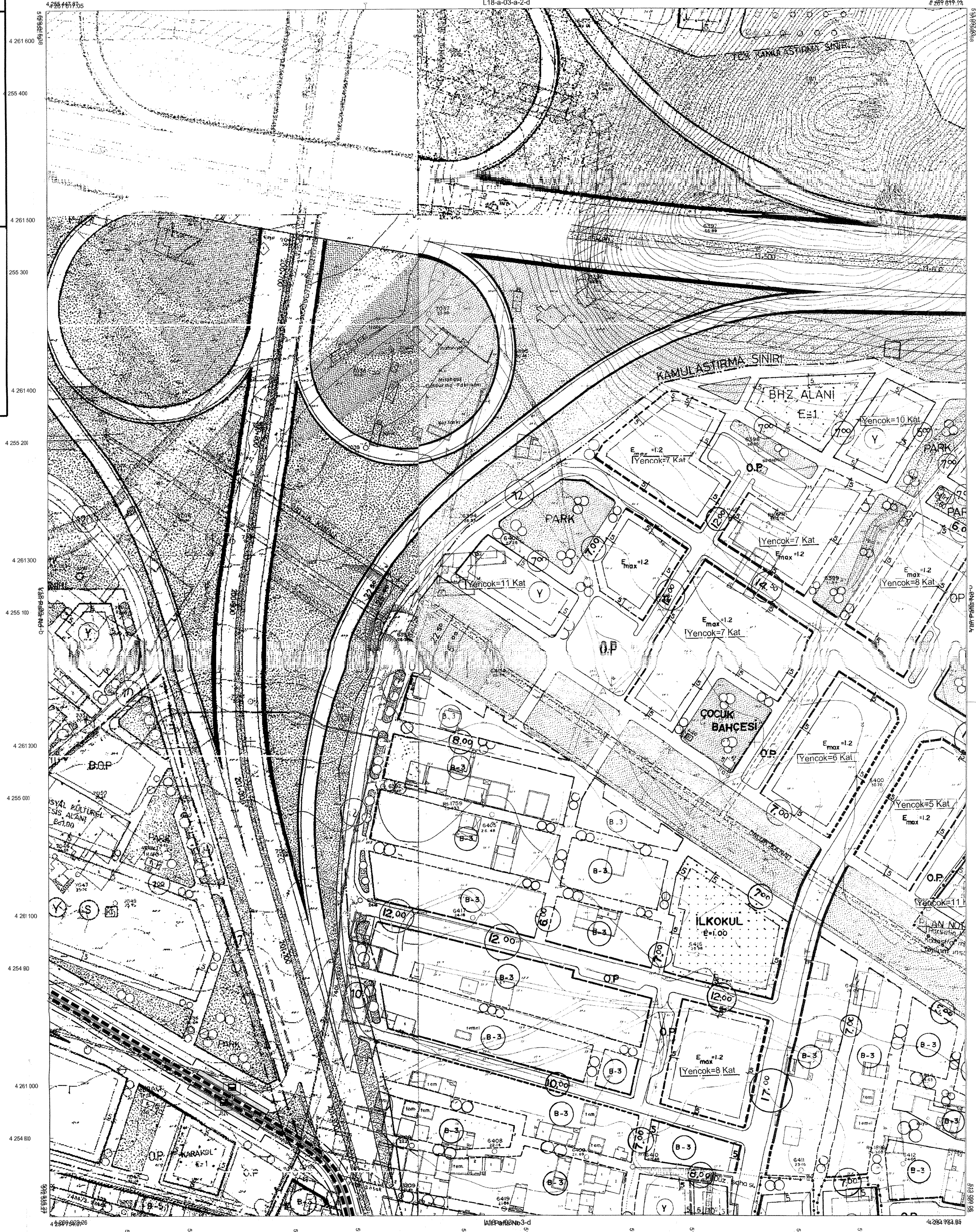
11/2 2023  
Mustafa TUNC SOYER  
İzmir Büyükşehir Belediye Başkanı



İZMİR  
L18-a-03-a-3-a

L18-a-03-a-2-d

456

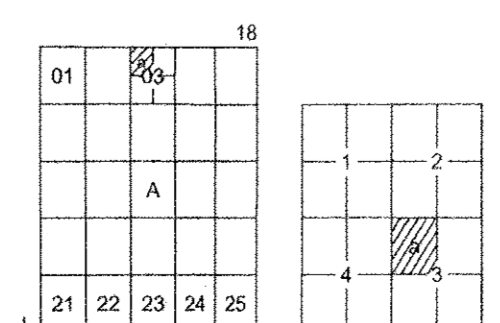


4 261 600  
255 400  
4 261 500  
255 300  
4 261 400  
4 255 200  
4 261 300  
4 255 100  
4 261 200  
4 255 000  
4 261 100  
4 254 80  
4 261 000  
4 254 80

4 261 600  
4 261 500  
4 261 400  
4 255 200  
4 261 300  
4 255 100  
4 261 200  
4 255 000  
4 261 100  
4 254 80  
4 261 000  
4 254 80

4 254 900 512 800 512 900 513 000 513 100 513 200 513 300 513 400 513 500 513 600 513 700 513 800 513 900

1/1000, 1/5000




Koordinatlar ve pafta bölünmesi en son güncellenmiş TUTGA'ya bağlı 2005'de eşiğinde, GRSS0 ellipsoid ve Transversal Mercator (TM) izdüşümünde düzenlenmiştir.  
2015 tarihinde çekilen renkli hava fotoğraflarından üretilmiştir. Yapılar çabı sınırları çizilmiştir.  
Yüklenici Firma: Emi Grup Bilişim Teknolojileri A.Ş.

MESUL MÜHENDİS  
Alpistan ALAÇAMLIOĞLU  
Harita Mühendisi

KONTROL  
İBB HALIHAZIR HARITA VE APLİKASYON ŞUBE MÜDÜRÜLÜĞÜ  
Serif PİNDİKÇİ Harita Mühendisi  
Oğuzhan CENGİZ Harita Mühendisi  
Sercar GÜL Harita Mühendisi

ONAY  
Yüklenici Emi Grup Bilişim Teknolojileri A.Ş.  
tarafından yapılan 252 adet fotogrametrik harita incelendi ve onandı.  
Aziz KOCAOĞLU  
Büyükşehir Belediye Başkanı Y.  
M. Kublay YILDIRIM  
Harita ve CBS Dairesi Başkanı  
05.08.2019



PAFTA BAŞLIĞI - PAFTA NO  
(2)



ÖRNEKKÖY-YENİ GİRNE ANA HAT ARASI TRAMVAY HATTINA İLİŞKİN  
1/1000 ÖLÇEKLİ UYGULAMA İMAR PLANI DEĞİŞİKLİĞİ

İZMİR  
BÜYÜKŞEHİR  
BELEDİYESİ

İMAR VE ŞEHİRCİLİK  
DAİRESİ BAŞKANLIĞI

İMAR PLANI  
Şehir Plancısı

AŞLI KAÇMAZ KAYA  
Şehir Plancısı

KORAY AĞOĞLU  
Şehir Plancısı  
Uygulama İmar Plan Şube Şefi

SEVİL MİSİSİOĞLU  
Şehir Plancısı  
Uygulama İmar Plan Şube Müdürü V.

İZMİR BÜYÜKŞEHİR BELEDİYESİ

Dosya No : 35.03.01.02/6&7&Z  
Değişiklik No : 1867  
PIN-ÜP : 351027842

Izmir Büyükşehir Belediyesi İmar ve Şehircilik Daire Başkanlığı tarafından hazırlanan Karsiyaka İlçesi 1/1000 Ölçekli Uygulama İmar Planı Değişikliği, İzmir Büyükşehir Belediye Meclisinin 14.07.2023 ve 05.768 sayılı kararı ile 5216 sayılı Büyükşehir Belediye Kanununun 7/c maddesi gereğince onandı.

14.12.2023  
Mustafa Tunç ROYER  
Izmir Büyükşehir Belediye Başkanı

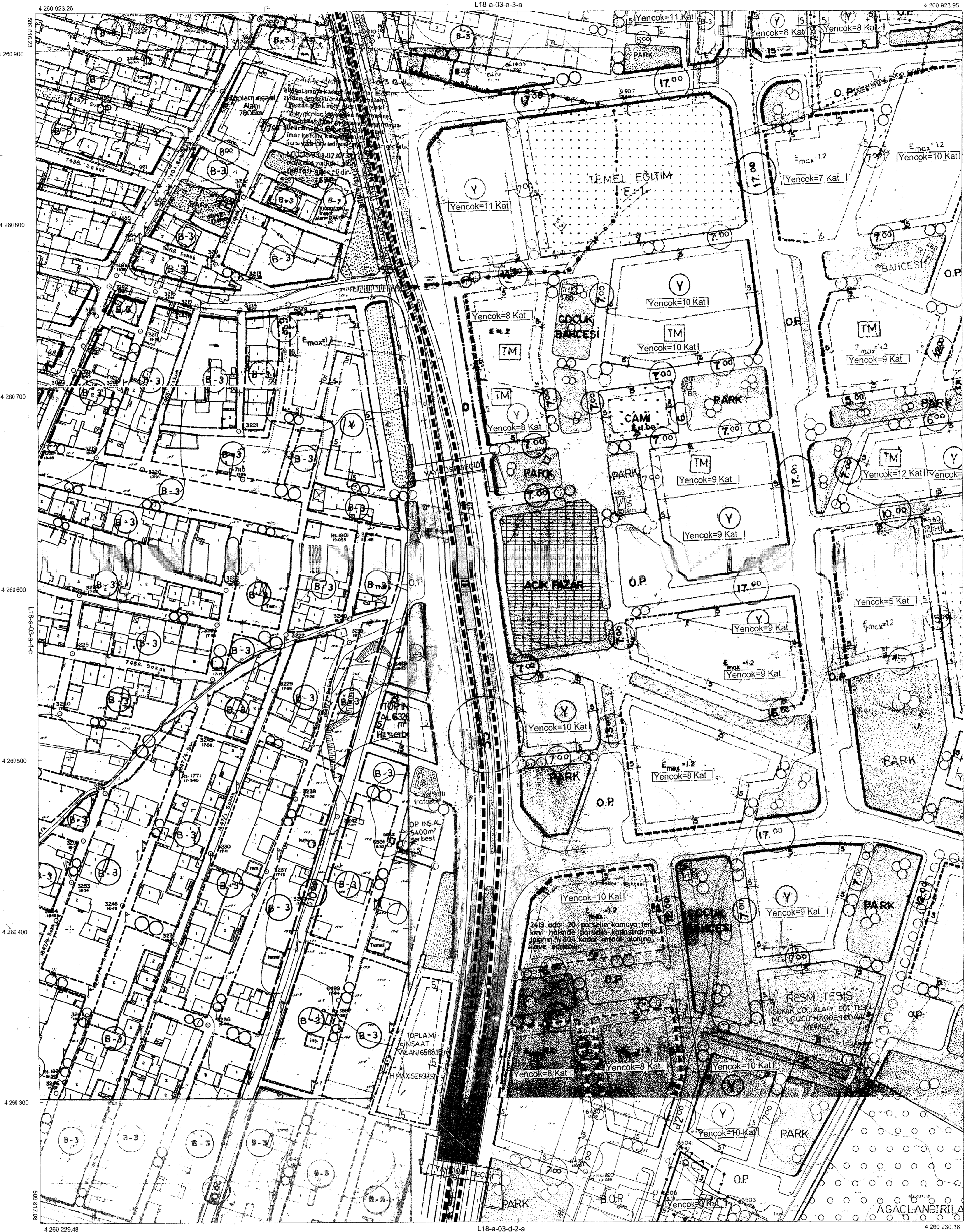


İL:İZMİR

İZMİR

L18-a-03-a-3-d

459



01	02	03	04	05
06	07	08	09	10
11	12	13	14	15
16	17	18	19	20
21	22	23	24	25

Koordinatlar ve pafta bölünmesi en son güncellenmiş TUGTA'ya bağlı 2005.0 eşiğinde, GR860 ellipsoid ve Transversal Mercator (TM) izdüşümünde gösterilmiştir.  
2016 tarihinde çekilen nerdi hava fotoğraflarından üretilmiştir. Yapılar çali sınırından çizilmiştir.


Yüklenici Firma: Emi Grup Bilgi Teknolojileri A.Ş.

MESUL MÜHENDİS  
Alpistan ALAÇAMLILOĞLU  
Harita Mühendisi

1:1000

KONTROL  
İBB HALIHAZIR HARİTA VE APLİKASYON ŞUBE MÜDÜRLÜĞÜ  
Serhat İNDİKÇİ Harita Mühendisi  
Osman CENGİZ Harita Mühendisi  
Soner GÜL Harita Mühendisi

**ONAY**  
Yüklenici Emi Grup Bilgi Teknolojileri A.Ş. tarafından yapılan 1:1000 ölçekli fotogrametrik harita incelenmiş ve onandı.  
Aziz KOCACIOĞLU  
Büyükşehir Belediye Başkanı Y. M. Kubaşlı YILDIRIM  
Harita ve CBS Dairesi Başkanı  
09.12.2019





ÖRNEKKÖY-YENİ GİRNE ANA HAT ARASI TRAMVAY HATTINA İLİŞKİN  
1/1000 ÖLÇEKLİ UYGULAMA İMAR PLANI DEĞİŞİKLİĞİ



İZMİR  
BÜYÜKŞEHİR  
BELEDİYESİ  
İMAR VE SEHİRCİLİK  
DAİRESİ BAŞKANLIĞI

Şehir Plancısı

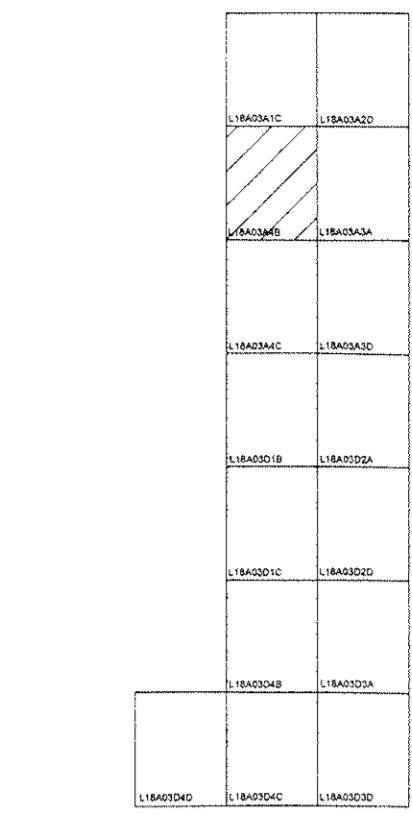
Aslı KAÇMAZ KAYA  
Şehir Plancısı

Koray AKOĞLU  
Şehir Plancısı


Uygulama İmar Pln. Şube Şefi

Sevil MİSİSOĞLU  
Şehir Plancısı

Uygulama İmar Pln. Şube Müdür V.



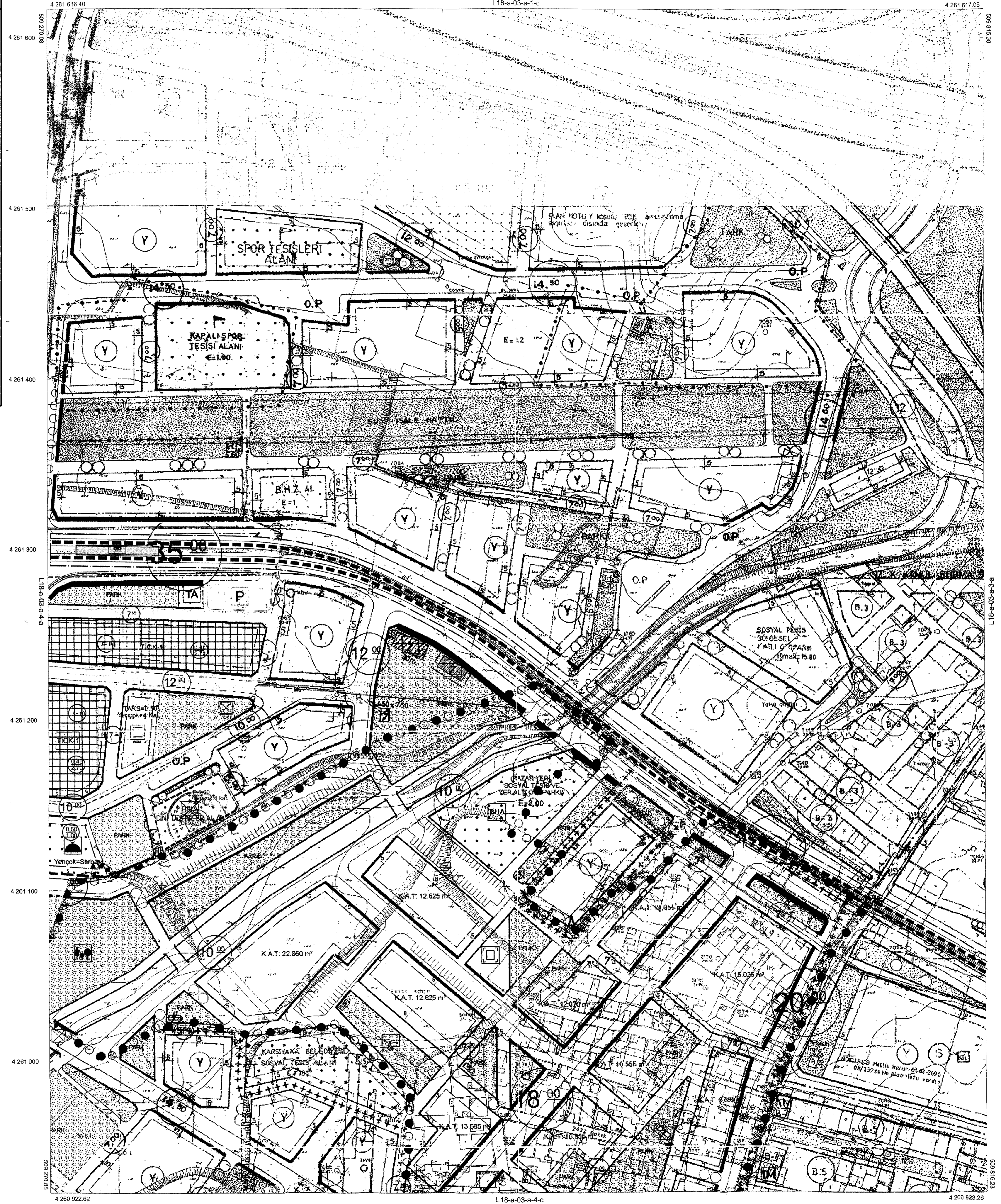
İZMİR BÜYÜKŞEHİR BELEDİYESİ  
Dosya No : 35.03.01.02/168741Z  
Değişiklik No : 1807  
PIN - ULP : 351027842  
İzmir Büyükşehir Belediyesi İmar ve Şehircilik Daire Başkanlığı tarafından hazırlanan Karşıyaka İlçesi 1/1000 ölçekli Uygulama İmar Planı Değişikliği, İzmir Büyükşehir Belediye Meclisinin 14.07.2023 ve 05.768 sayılı kararı ile 5216 sayılı Büyükşehir Belediye Kanununun 7/c maddesi gereğince onandı.  
11.11.2023  
Mustafa Tunç SÖZÜR  
İzmir Büyükşehir Belediye Başkanı



İL:İZMİR

İZMİR  
L18-a-03-a-4-b

461



01	02	03	04	05
06	07	08	09	10
11	12	13	14	15
16	17	18	19	20
21	22	23	24	25


Koordinatlar ve pafta bölünmesi en son güncellenmiş TUTGA'ya bağlı, 2005 D epeğünde, GRS80 elipsoidi ve Transversal Mercator (TM) izdüşümünde düzenlenmiştir.  
2015 tarihinde çekilen renkli hava fotoğraflarından çizilmiştir.  
Vapılar çabı sunumundan geçmiştir.  
Yüklenici Firma: Emri Grup Bilgi Teknolojileri A.Ş.

MESUL MÜHENDİS  
Alpaslan ALAÇAMLIÇI  
Harita Mühendisi

1:1000

KONTROL  
İBB HALİHAZIR HARİTA VE APLİKASYON ŞUBE MÜDÜRLÜĞÜ  
Şehir Plancısı  
Harita Mühendisi

ONAY  
Yüklenici Emri Grup Bilgi Teknolojileri A.Ş.  
tarafından yapılan 1:1000 ölçekli  
fotogrametrik harita inceleme ve onayı.  
Aziz KOCAOĞLU  
Büyükşehir Belediye Başkanı Y.  
M. Kublay YILDIRIM  
Harita ve CBS Dairesi Başkanı  
06.02.2019  
T.C.







**ÖRNEKKÖY-YENİ GİRNE ANA HAT ARASI TRAMVAY HATTINA İLİŞKİN  
1/1000 ÖLÇEKLİ UYGULAMA İMAR PLANI DEĞİŞİKLİĞİ**

**İZMİR BÜYÜKŞEHİR BELEDİYESİ**  
**İMAR VE ŞEHİRCİLİK DAİRESİ BAŞKANLIĞI**

İkay YALIN  
Şehir Plancısı

Aslı KAÇMAZ KAYA  
Şehir Plancısı

Koray AKOĞLU  
Şehir Plancısı  
Uygulama İmar Pln. Şube Şefi

Sevil MİSİSOĞLU  
Şehir Plancısı  
Uygulama İmar Pln. Şube Müdür V.

**İZMİR BÜYÜKŞEHİR BELEDİYESİ**  
Dosya No : 35.03.01.02/168781Z  
Değişiklik No : 1807  
PIN - UİP : 351027842

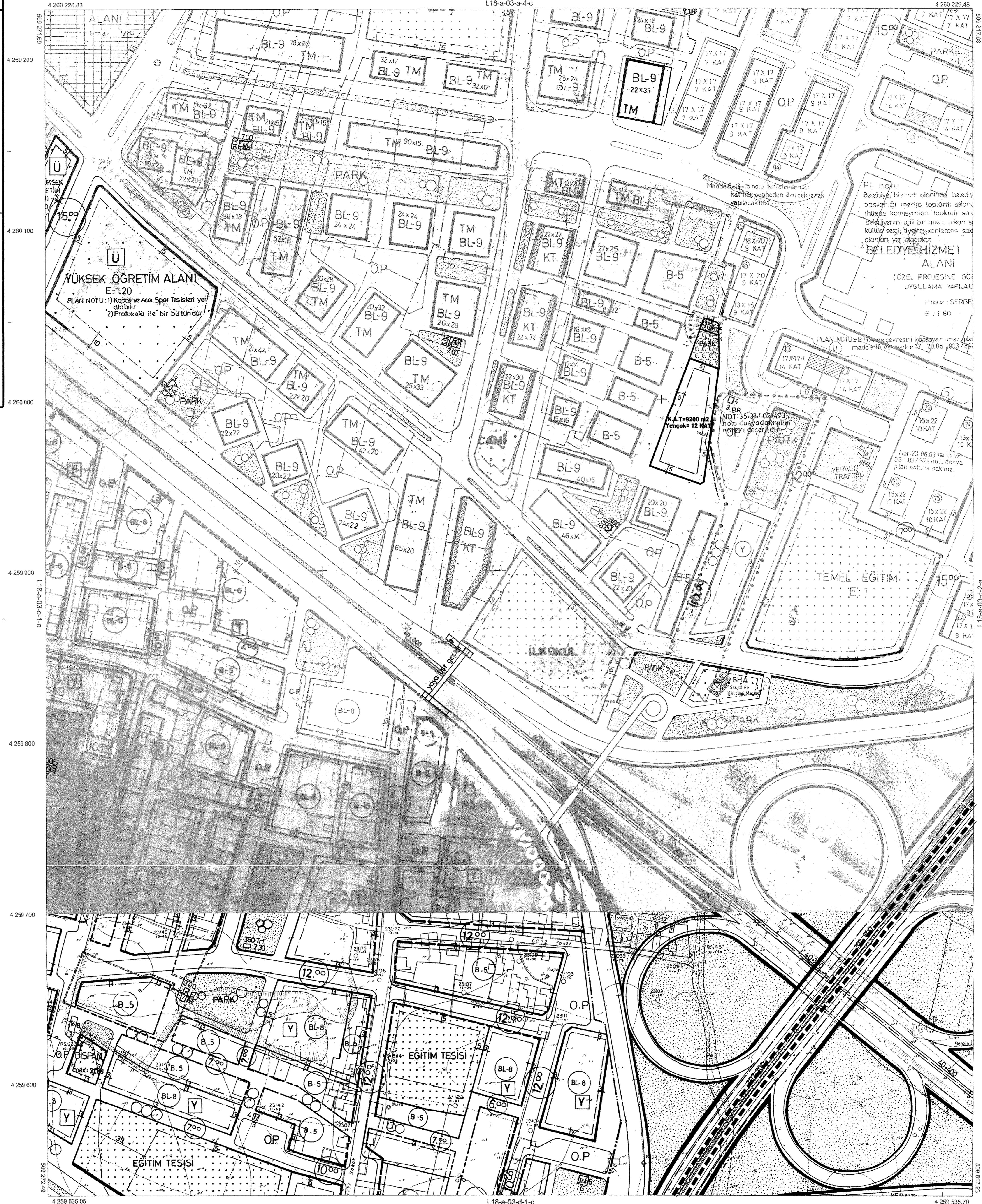
İzmir Büyükşehir Belediyesi İmar ve Şehircilik Daire Başkanlığı tarafından hazırlanan Karşıyaka İlçesi 1/1000 ölçekli Uygulama İmar Planı Değişikliği, İzmir Büyükşehir Belediye Meclisinin 14.07.2023 ve 05.768 sayılı karar ile 5216 sayılı Büyükşehir Belediye Kanununun 7/c maddesi gereğince onandı.

11/2-2023  
Mustafa TUNÇAYER  
İzmir Büyükşehir Belediye Başkanı

İLİZMİR

İZMİR  
L18-a-03-d-1-b

491



4 260 228.83  
4 260 200  
4 260 100  
4 260 000  
4 259 900  
4 259 800  
4 259 700  
4 259 600  
4 259 535.05

4 260 229.48  
4 260 200  
4 260 100  
4 260 000  
4 259 900  
4 259 800  
4 259 700  
4 259 600  
4 259 535.70

L18-a-03-a-4-c  
L18-a-03-d-1-c  
L18-a-03-d-2-a

01	18
21	22
23	24
25	


Koordinatlar ve pafta bölünmesi en son güncellenmiş TUTGA'ya bağlı 2025.0 e göre, GR890 alpsolit ve Transversal Mercator (TM) izdüşümünde düzenlenmiştir.  
2015 tarihinde çekilen renkli hava fotoğraflarından üretilmiştir.  
Yapılar çabı sıvırandan çizilmiştir.  
Yüklenici Firma: Emi Grup Bâğı Teknolojileri A.Ş.

MESUL MÜHENDİS  
Alpaslan ALAÇMILIOĞLU  
Harita Mühendisi

1:1000

KONTROL  
İBB HALIHAZIR HARİTA VE APLİKASYON ŞUBE MÜDÜRLÜĞÜ  
Serhat BİNDİKÇİ Harita Mühendisi  
Oğuzhan CENGİZ Harita Mühendisi  
Serdar GİL Harita Mühendisi

ONAY  
Yüklenici Emi Grup Bâğı Teknolojileri A.Ş. tarafından yapılan 1/1000 ölçekli fotogrametrik harita incelenmiş ve onandır.  
Aziz KOCAOĞLU  
Büyükşehir Belediye Başkanı Y.  
M. Kublay YILDIRIM  
Harita ve CBS Dairesi Başkanı  
06/07/2019





ÖRNEKÖY-YENİ GİRNE ANA HAT ARASI TRAMVAY HATTINA İLİŞKİN  
1/1000 ÖLÇEKLİ UYGULAMA İMAR PLANI DEĞİŞİKLİĞİ

İZMİR  
BÜYÜKŞEHİR  
BELEDİYESİ  
İMAR VE ŞEHİRCİLİK  
DAİRESİ BAŞKANLIĞI

İlker AKLIN  
Şehir Plancısı

Aslı KAÇMAZ KAYA  
Şehir Plancısı

Koray AKOĞLU  
Şehir Plancısı  
Uygulama İmar Pln. Şube Şefi

Sevil MİSİSOĞLU  
Şehir Plancısı  
Uygulama İmar Pln. Şube Müdürü V.

İZMİR BÜYÜKŞEHİR BELEDİYESİ  
Dosya No : 35.03.01.02/1687612  
Değişiklik No : 1807  
PIN - UİP : 351027842

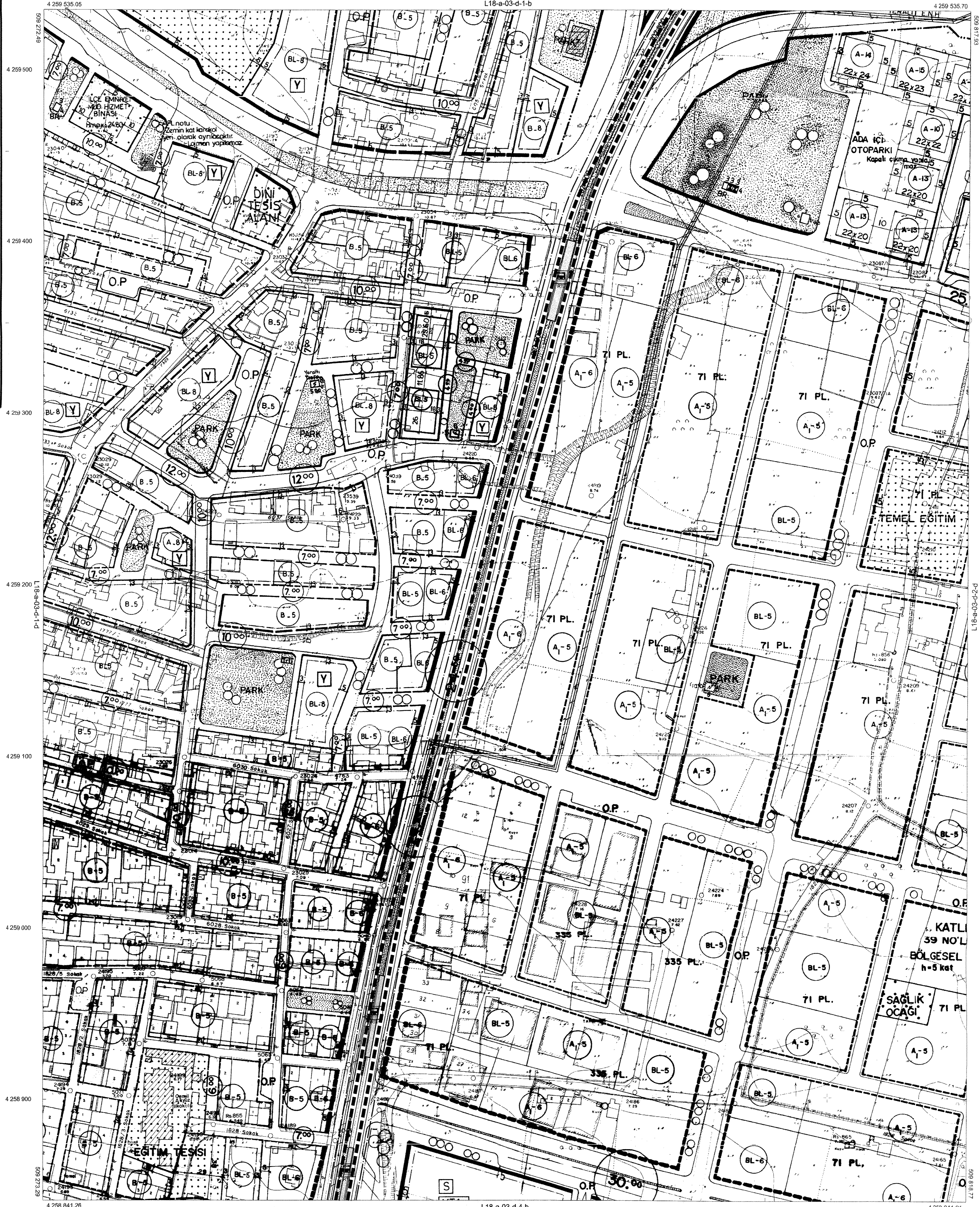
İzmir Büyükşehir Belediyesi İmar ve Şehircilik Daire Başkanlığı tarafından hazırlanan Karşıyaka İlçesi 1/1000 ölçekli Uygulama İmar Planı Değişikliği, İzmir Büyükşehir Belediye Meclisinin 14.07.2023 ve 05.768 sayılı karar ile 5216 sayılı Büyükşehir Belediye Kanununun 7/c maddesi gereğince onandı.

14.07.2023  
M. KUBILAY YILDIRIM  
İzmir Büyükşehir Belediye Başkanı

İZMİR

İZMİR  
L18-a-03-d-1-c

492



01 16  
A  
21 22 23 24 25

Koordinatlar ve pafta bölünmesi en son güncellenmiş TUTGA'ya bağlı 2005.0 epiçizim, GRSB0 alpasası ve Transversal Menzür (TM) oranlarında düzenlenmiştir.  
2019 tarihinde çekilen renkli hava fotoğraflarından üretilmiştir.  
Yapılar çatı sınırlarından çizilmiştir.

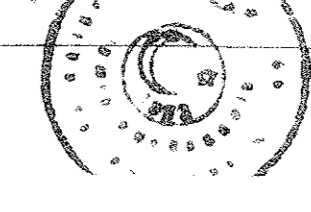
Yüklenici Firma: Emi Grup Bilgi Teknolojileri A.Ş.

MESUL MÜHENDİS  
Alpistan ALAÇAMLIOĞLU  
Harita Mühendisi

1:1000

KONTROL  
İBB HALIHAZIR HARİTA VE APLİKASYON ŞUBE MÜDÜRÜ LOGO  
Serhat FİNDİKÇİ Harita Mühendisi  
Opulcan CENGİZ Harita Mühendisi  
Serhat GÜL Harita Mühendisi

ONAY  
Yüklenici Emi Grup Bilgi Teknolojileri A.Ş. tarafından yapılan 1/1000 ölçekli fotogrametrik harita incelendi ve onandı.  
Atsız KOCAOĞLU  
Büyükşehir Belediye Başkanı Y.  
M. Kubilay YILDIRIM  
Harita ve CBS Dairesi Başkanı  
05.08.2023





ÖRNEKKÖY-YENİ GİRNE ANA HAT ARASI TRAMVAY HATTINA İLİŞKİN  
1/1000 ÖLÇEKLİ UYGULAMA İMAR PLANI DEĞİŞİKLİĞİ

İZMİR  
BÜYÜKŞEHİR  
BELEDİYESİ  
İMAR VE ŞEHİRCİLİK  
DAİRESİ BAŞKANLIĞI

Şehir Plancısı

Aşlı KAÇMAZ HAYA  
Şehir Plancısı

Koray AKOĞLU  
Şehir Plancısı  
Uygulama İmar Plan Şube Şefi

Sevil MİSİSOĞLU  
Şehir Plancısı  
Uygulama İmar Plan Şube Müdür V.

İZMİR BÜYÜKŞEHİR BELEDİYESİ  
Dosya No : 35.03.01.02/168781Z  
Değişiklik No : 1807  
PİN - UİP : 351027842

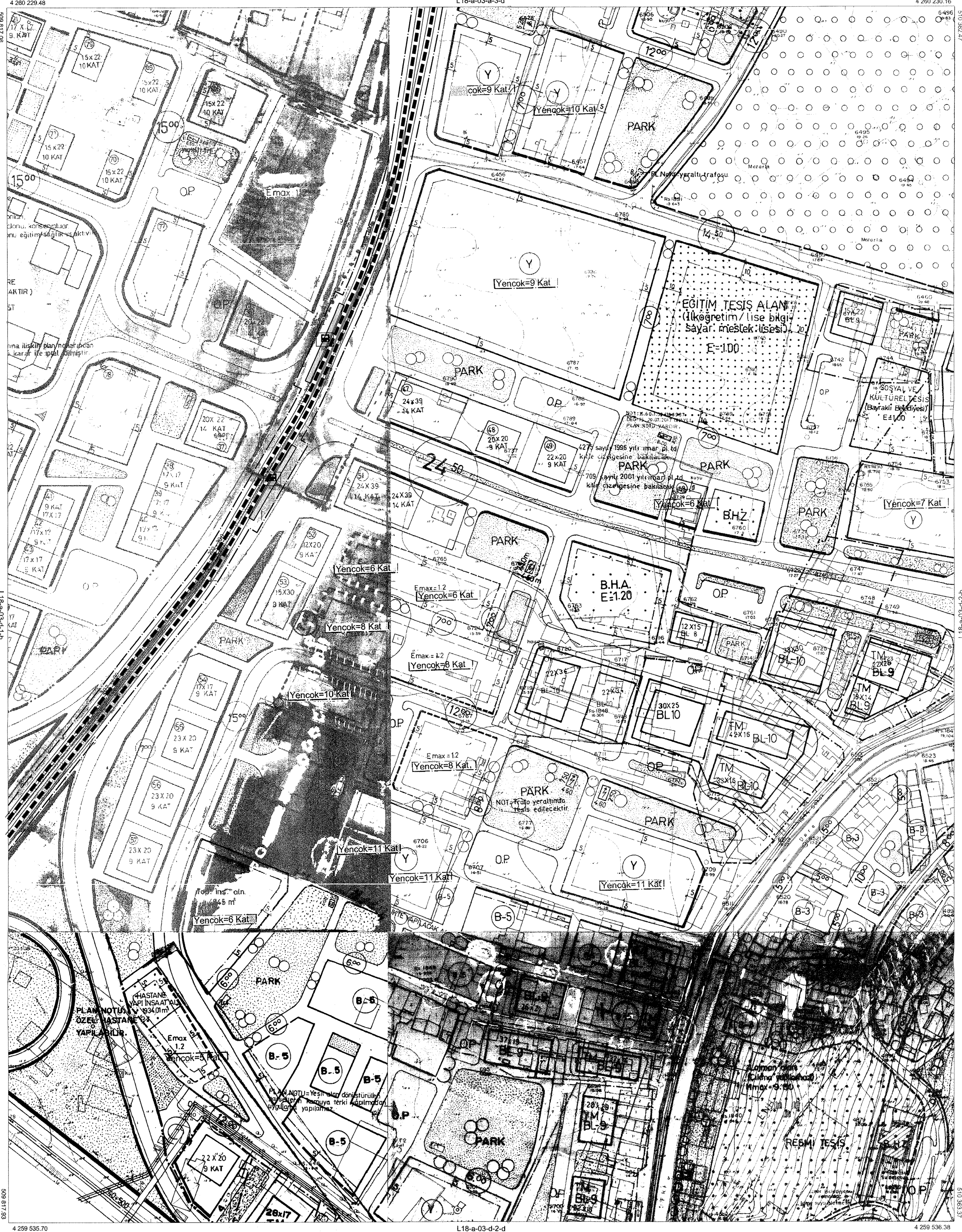
İzmir Büyükşehir Belediyesi İmar ve Şehircilik Daire Başkanlığı tarafından hazırlanan Karşıyaka İlçesi 1/1000 ölçekli Uygulama İmar Planı Değişikliği, İzmir Büyükşehir Belediye Meclisinin 14.07.2023 ve 05.769 sayılı kararı ile 5216 sayılı Büyükşehir Belediye Kanununun 7/c maddesi gereğince onandı.

12.2023  
M. KOCAGÖZ  
İzmir Büyükşehir Belediye Başkanı

İLİZMİR

İZMİR  
L18-a-03-d-2-a

494



01	22	18
A		
21	23	24
25		

Koordinatlar ve pafta bölünmesi en son güncellenmiş TUTGA'ya bağlı 2005 D epeğünde, ORS80 elipsi ve Transversal Mercator (TM) izdüşümünde düzenlenmiştir.  
2015 tarihinde yapılan renkli hava fotoğraflarından üretilmiştir. Yapılar gab sınırından çizilmiştir.  
Yüklenici Firma: Emi Grup Bilişim Teknolojileri A.Ş.

MESUL MÜHENDİS  
Alpaslan ALAÇAMLIOĞLU  
Harita Mühendisi

1:1000

KONTROL  
İBB HALİHAZIR HARITA VE APLİKASYON ŞUBE MÜDÜRÜLÜĞÜ  
Şehin FİNDİKÇİ Harita Mühendisi  
Oğuzhan CENGİZ Harita Mühendisi  
Serdar GÜL Harita Mühendisi

ONAY  
Yüklenici Emi Grup Bilişim Teknolojileri A.Ş.  
Harita ve CBS Dairesi Başkanı  
Aziz KOCAGÖZLÜ  
Büyükşehir Belediye Başkanı Y.  
M. Kubaylı YILDIRIM  
Harita ve CBS Dairesi Başkanı  
06.08.2019



ÖRNEKKÖY-YENİ GİRNE ANA HAT ARASI TRAMVAY HATTINA İLİŞKİN  
1/1000 ÖLÇEKLİ UYGULAMA İMAR PLANI DEĞİŞİKLİĞİ

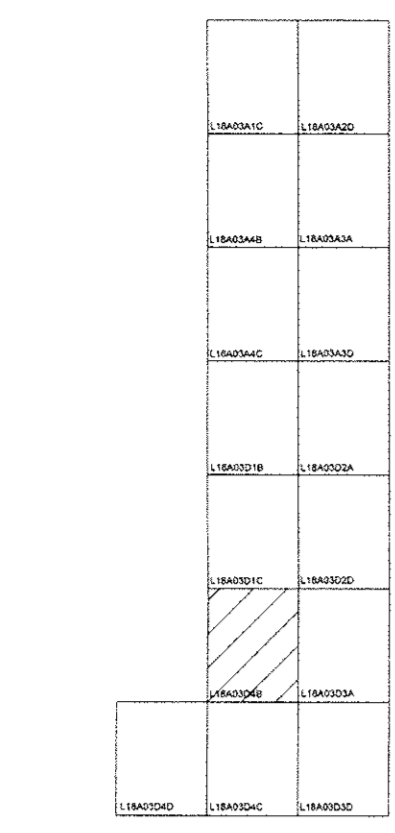
İZMİR  
BÜYÜKŞEHİR  
BELEDİYESİ  
İMAR VE ŞEHİRCİLİK  
DAİRESİ BAŞKANLIĞI

Şehir Plancısı

Aşlı KAÇMAZ KAYA  
Şehir Plancısı

Koray ARĞÖZLÜ  
Şehir Plancısı  
Uygulama İmar Plan Şube Şefi

Sevil MİSİSOĞLU  
Şehir Plancısı  
Uygulama İmar Plan Şube Müdür V.



İZMİR BÜYÜKŞEHİR BELEDİYESİ  
Dosya No : 35.03.01.02/6579/2  
Değişiklik No : 1807  
PIN - UIP : 351027842

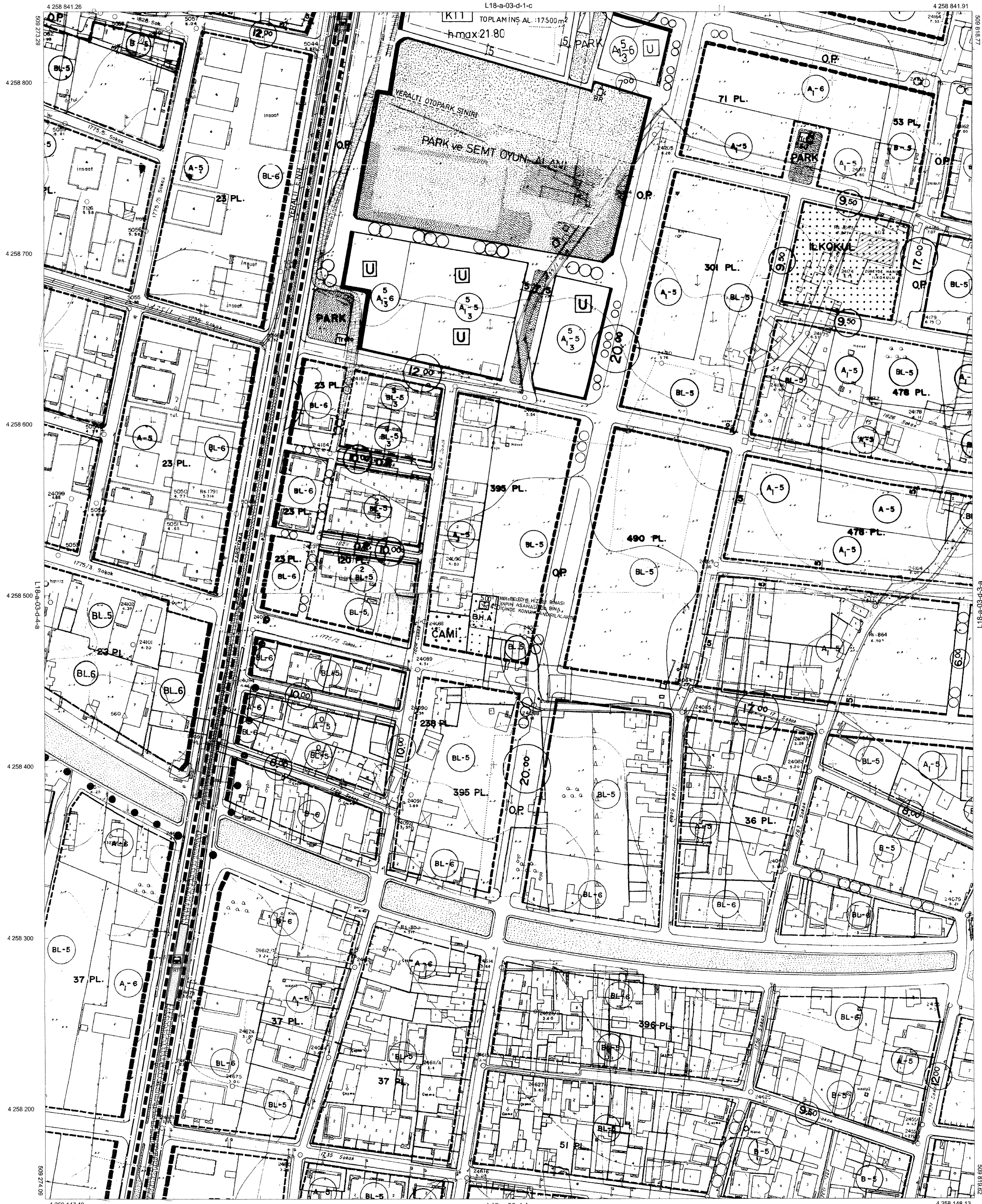
İzmir Büyükşehir Belediyesi İmar ve Şehircilik Daire Başkanlığı tarafından hazırlanan Karşıyaka İlçesi 1/1000 ölçekli Uygulama İmar Planı Değişikliği, İzmir Büyükşehir Belediye Meclisinin 14.07.2023 ve 05.768 sayılı kararı ile 5216 sayılı Büyükşehir Belediye Kanununun 7/c maddesi gereğince onandı.

11.10.2023  
Mustafa ERGÜN ÖZKER  
İzmir Büyükşehir Belediye Başkanı

İL:İZMİR

İZMİR  
L18-a-03-d-4-b

L18-a-03-d-1-c



4 258 841.28  
4 258 800  
4 258 700  
4 258 600  
4 258 500  
4 258 400  
4 258 300  
4 258 200  
4 258 147.48

500 800  
500 700  
500 600  
500 500  
500 400  
500 300  
500 200  
500 148.15

18  
01 21  
A  
21 22 23 24 25

Koordinatlar ve paha bölünmesi en son güncellenmiş YUTGA'ya bağlı 2005.0 eponunda, GRS80 elipsoidi ve Transversal Mercator (TM) izdüşümünde gösterilmiştir.  
2015 tarihinde yapılan mevcut harita fotoğraflarından üretilmiştir.  
Yapılar çatı sınırından çizilmiştir.

Yüklenici Firma: Emi Grup Bilgi Teknolojileri A.Ş.

MESUL MÜHENDİS  
Alpaslan ALAÇAMLIOĞLU  
Harita Mühendisi

1:1000

KONTROL  
İBB HALIHAZIR HARİTA VE APLİKASYON ŞUBE MÜDÜRLÜĞÜ  
Serhat İNÖKÇÜ Oğuzcan CENGİZ Serdar GÜL  
Harita Mühendisi Harita Mühendisi Harita Mühendisi

ONAY  
Yüklenici Emi Grup Bilgi Teknolojileri A.Ş. tarafından yapılan 1:1000 ölçekli fotoğrafların harita incelendi ve onandı.  
Aziz KOCAOĞLU  
Büyükşehir Belediye Başkanı Y.  
M. Kubilay YILDIRIM  
Harita ve CBS Dairesi Başkanı  
08.10.2023





ÖRNEKKÖY-YENİ GİRNE ANA HAT ARASI TRAMVAY HATTINA İLİŞKİN  
1/1000 ÖLÇEKLİ UYGULAMA İMAR PLANI DEĞİŞİKLİĞİ

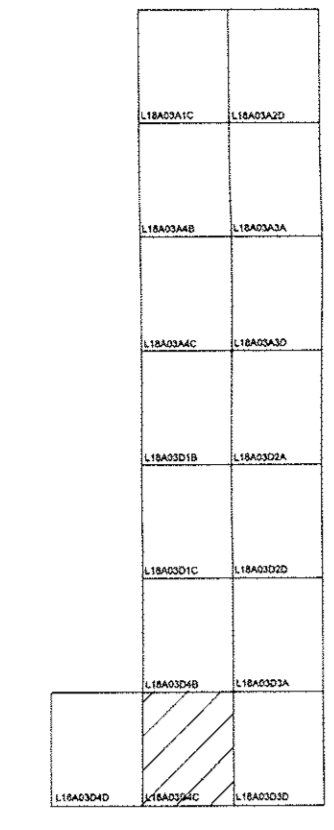
İZMİR  
BÜYÜKŞEHİR  
BELEDİYESİ  
İMAR VE SEHİRCİLİK  
DAİRESİ BAŞKANLIĞI

İKİBAYALIN  
Şehir Plancısı

Aslı KAÇMAZI KAYA  
Şehir Plancısı

Koray AKOĞLU  
Şehir Plancısı  
Uygulama İmar Pln. Şube Şefi

Sevil MİSİSOĞLU  
Şehir Plancısı  
Uygulama İmar Pln. Şube Müdür V.



İZMİR BÜYÜKŞEHİR BELEDİYESİ  
Dosya No : 35.03.01.02/16876/2  
Değişiklik No : 1807  
PIN - UİP : 351027842

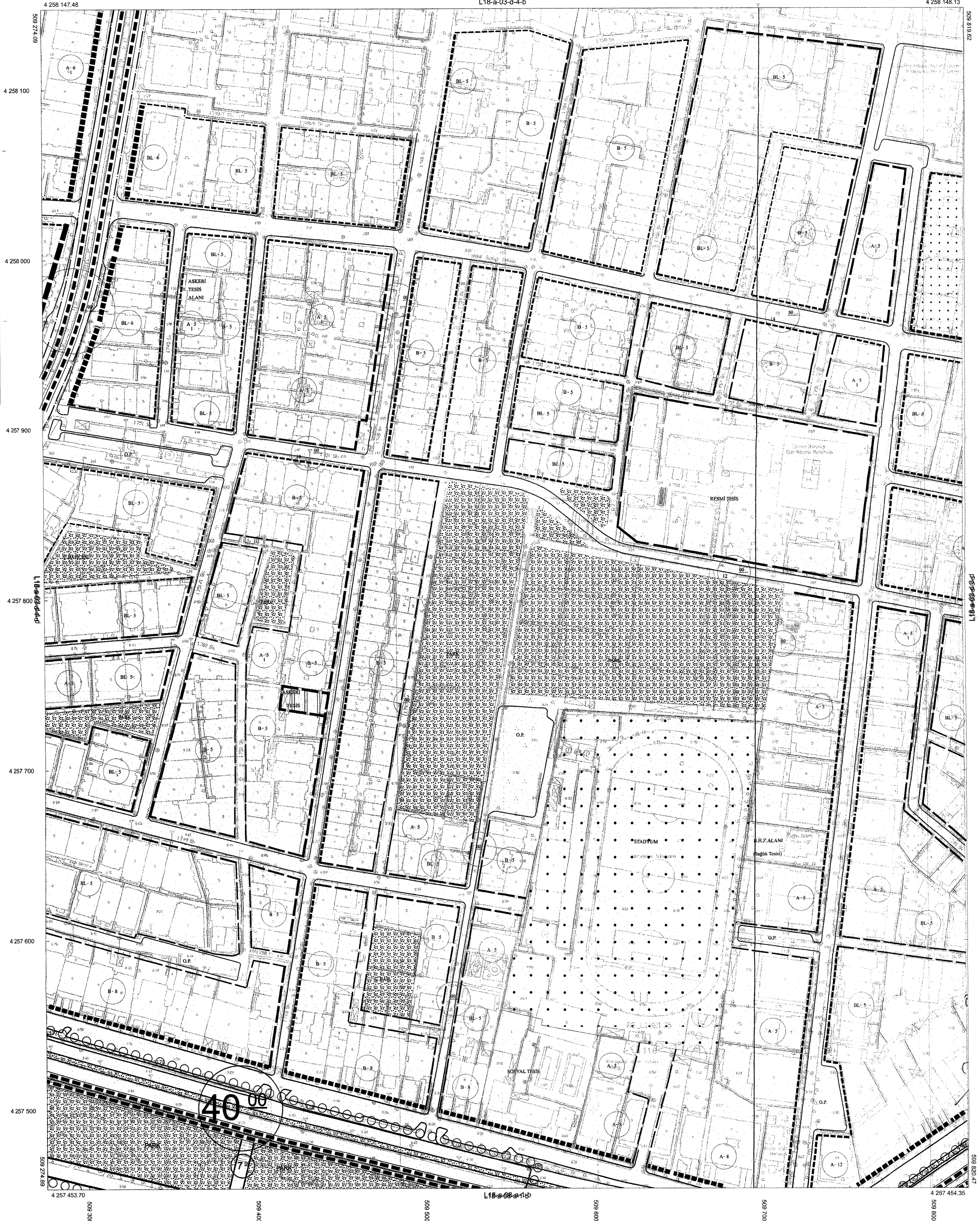
İzmir Büyükşehir Belediyesi İmar ve Şehircilik Daire Başkanlığı tarafından hazırlanan Karşıyaka İlçesi 1/1000 ölçekli Uygulama İmar Planı Değişikliği, İzmir Büyükşehir Belediye Meclisinin 14.07.2023 ve 05.768 sayılı kararı ile 5216 sayılı Büyükşehir Belediye Kanununun 7/c maddesi çerçevesinde onandı.

14.07.2023  
Mustafa LİM SÖYER  
İzmir Büyükşehir Belediye Başkanı

İZMİR

İZMİR  
L18-a-03-d-4-c

504



01	02	03	04	05
06	07	08	09	10
11	12	13	14	15
16	17	18	19	20
21	22	23	24	25

Koordinatlar ve parça bölünmesi en son güncellenmiş TUDG'ya bağlı 2008.9 ölçekli CBSB eldosası ve Transversal Mercator (TM) izdüşümünde düzenlenmiştir.  
2015 tarihinde çekilen renkli hava fotoğraflarından üretilmiştir.  
Yapılar çabı sınırından çizilmiştir.

Yüklenici Firma: Emi Grup BİGİ Teknolojileri A.Ş.

MESUL MÜHENDİS  
Alpaslan ALAÇAMLIOĞLU  
Harita Mühendisi

1:1000

KONTROL  
İBB HALHAZIR HARİTA VE APLİKASYON ŞUBE MÜDÜRLÜĞÜ  
Serhan FİNDIKÇI Harita Mühendisi  
Oğuzcan CENGİZ Harita Mühendisi  
Serdar GÜL Harita Mühendisi

ONAY  
Yüklenici Emi Grup BİGİ Teknolojileri A.Ş.  
tarafından yapılan harita, ölçme ve inşaat fotogrametrik harita inceleme ve onandı.

Aziz KOCAOĞLU  
Büyükşehir Belediye Başkanı Y.  
14. Kublay YILDIZ  
Harita ve CBS Dairesi Başkanı  
06.08.2019





**ÖRNEKÖY-YENİ GİRNE ANA HAT ARASI TRAMVAY HATTINA İLİŞKİN  
1/1000 ÖLÇEKLİ UYGULAMA İMAR PLANI DEĞİŞİKLİĞİ**

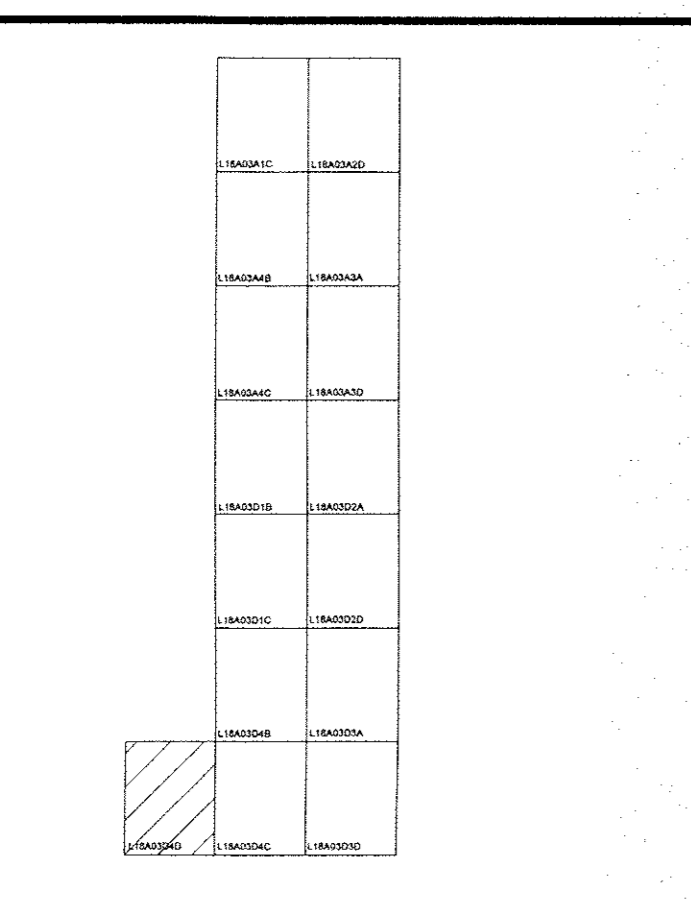


İzmir Büyükşehir Belediyesi  
İmar ve Şehircilik Dairesi Başkanlığı

İlker YALIN  
Şehir Plancısı

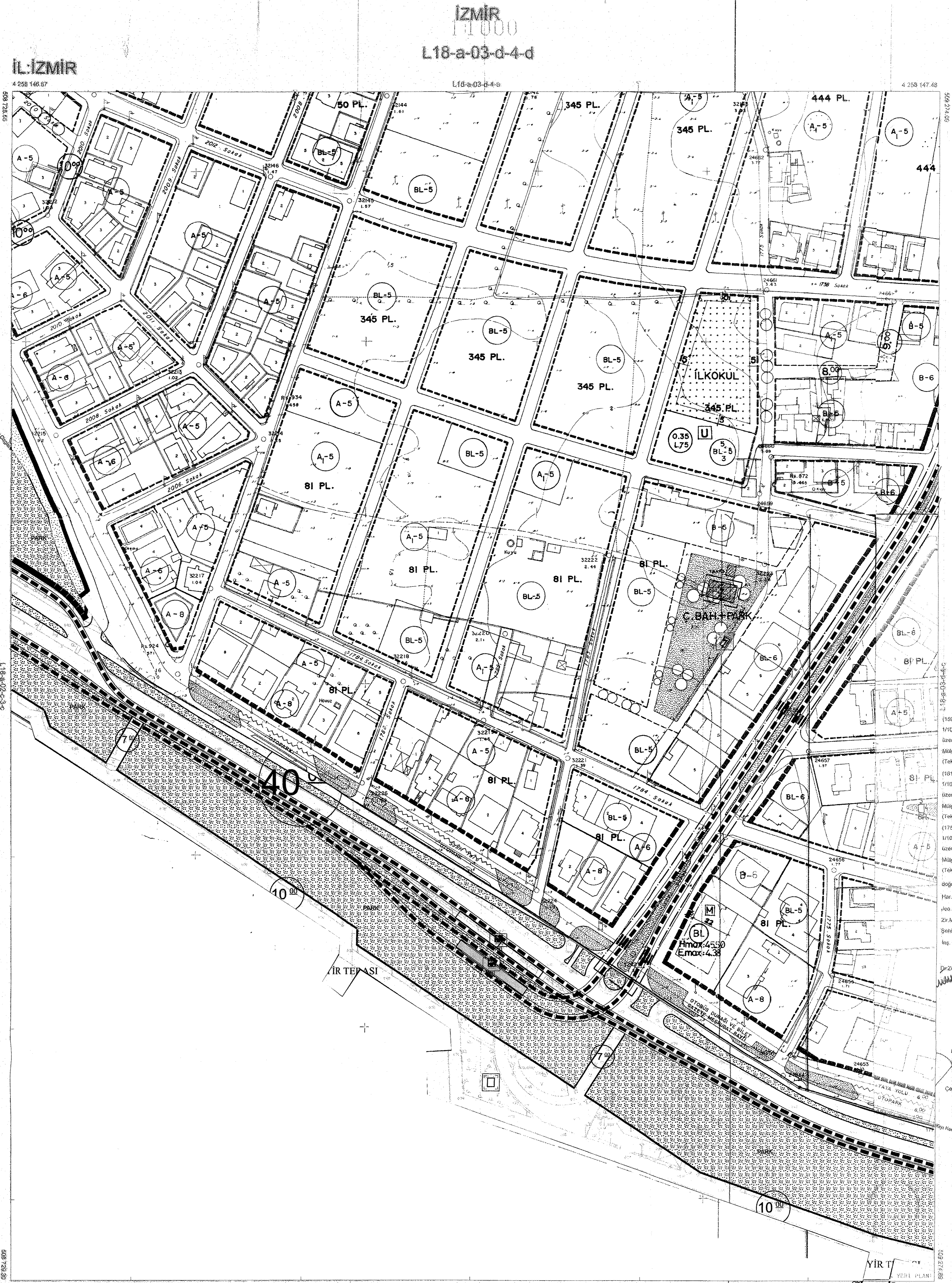
Kerem AKOĞLU  
Şehir Plancısı  
Uygulama İmar Pln. Şube Şefi

Sevil MISİSOĞLU  
Şehir Plancısı  
Uygulama İmar Pln. Şube Müdür V.




**İZMİR BÜYÜKŞEHİR BELEDİYESİ**  
Dosya No : 35.03.01.02/16678/2  
Değişiklik No : 1807  
PIN - UİP : 351027842

11/12/2023  
Mustafa Tunç ŞOYER  
İzmir Büyükşehir Belediye Başkanı



ANTİKA İMARET  
UYGULAMA İMAR PLANI  
03.03.2016  
ŞEHİR VE ŞEHİRCİLİK DAİRESİ BAŞKANLIĞI



159-161 noktaları arası KKC;  
1/1000 ölçekli 2513D nolu halihazır harita üzerinde bulunan 1804/1995 tarihinde Mülga Bayındırlık ve İskan Bakanlığına (Tekn. Ars. Uyg. Gn.Md.) onaylı KKC/Şen; (181-175) noktaları arası KKC;  
1/1000 ölçekli 2412A nolu halihazır harita üzerinde bulunan 1804/1995 tarihinde Mülga Bayındırlık ve İskan Bakanlığına (Tekn. Ars. Uyg. Gn.Md.) onaylı KKC/Şen; (175-177) noktaları arası KKC;  
1/1000 ölçekli 2412B nolu halihazır harita üzerinde bulunan 1804/1995 tarihinde Mülga Bayındırlık ve İskan Bakanlığına (Tekn. Ars. Uyg. Gn.Md.) onaylı KKC/Şen; doğru olarak çıkarılmamıştır.

Har. Müh. M.S. Yılmaz  
İmar Müh. S. Eren  
Zir. Müh. İ. Çiğdem  
Şeh. Pln. N. Karagün  
İng. Müh. E. Özkan

09/11/2014

Amir TENDAR  
Şehir Plancısı

01	02	03	04	05
06	07	08	09	10
11	A			
12	22	23	24	25

Planın ölçekli haritası GIS/MSD altyapısı ve Transeraj altyapıları (TGA) ile uyumlu olarak hazırlanmıştır.

1/1000

**ONAY**

Belediye Başkanı'nın 11/12/2023 tarihli 1807 sayılı kararına istinaden, 1/1000 ölçekli 2412A ve 2412B nolu halihazır haritaların üzerinde bulunan 1804/1995 tarihinde Mülga Bayındırlık ve İskan Bakanlığına (Tekn. Ars. Uyg. Gn.Md.) onaylı KKC/Şen; (175-177) noktaları arası KKC; (181-175) noktaları arası KKC/Şen; doğru olarak çıkarılmamıştır.

Aziz KOCANLI  
Büyükşehir İmar ve Şehircilik Dairesi Başkanlığı Şube Şefi  
11/12/2023